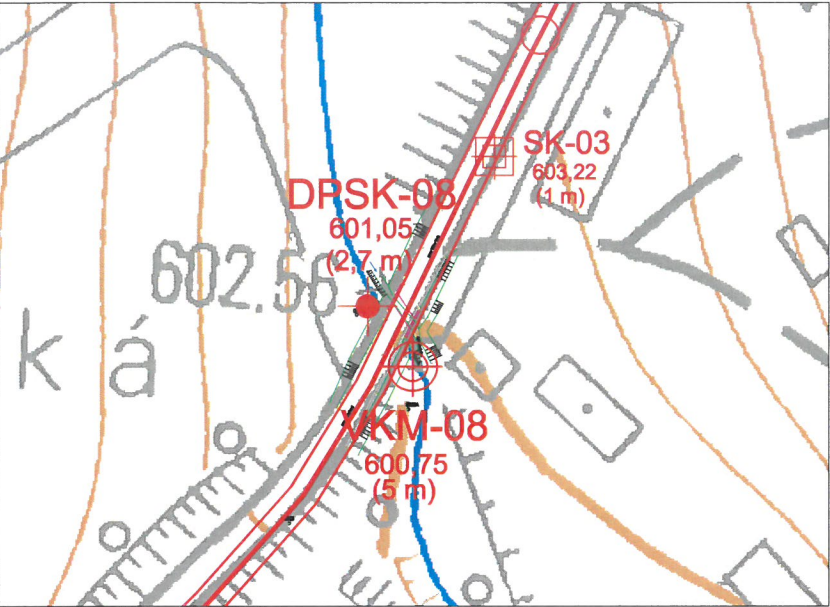
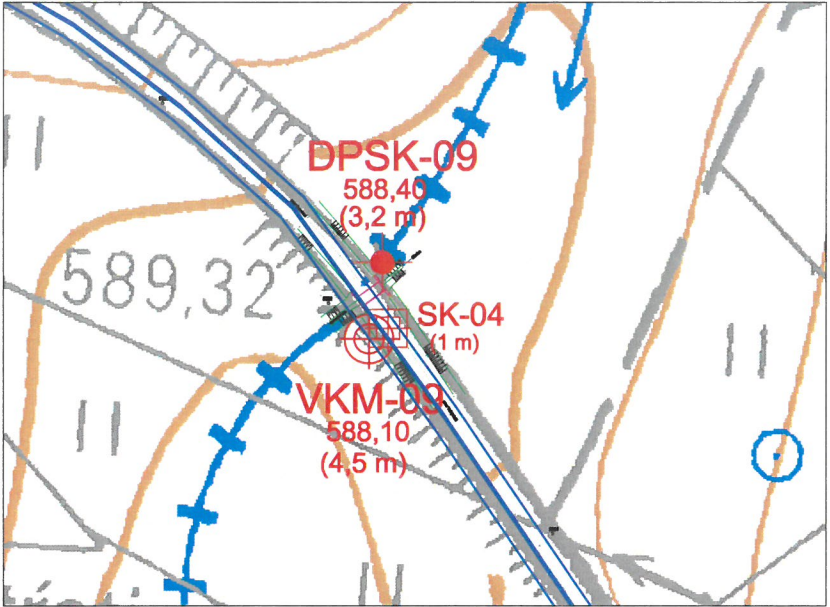


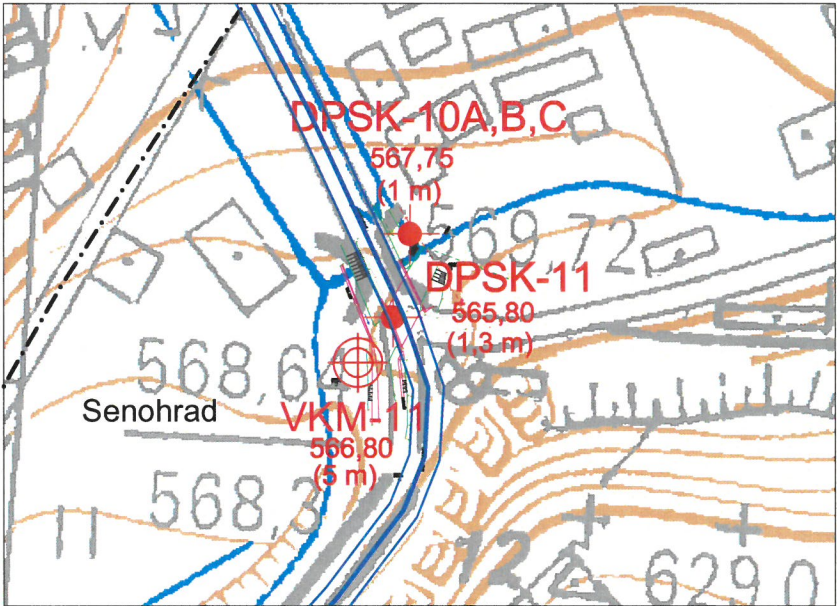
Most v km 14,931 (ev. č. 526-008), M 1:2000



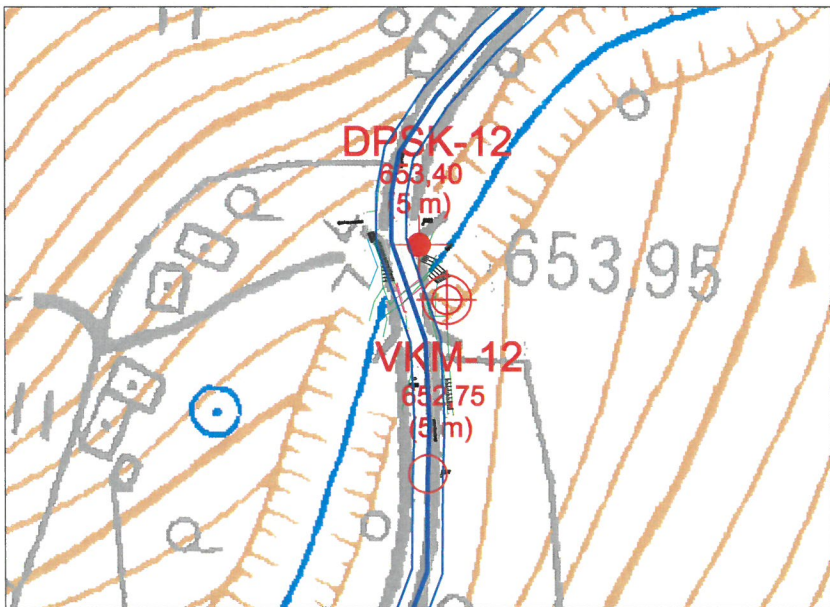
Most v km 68,338 (ev. č. 527-034), M 1:2000



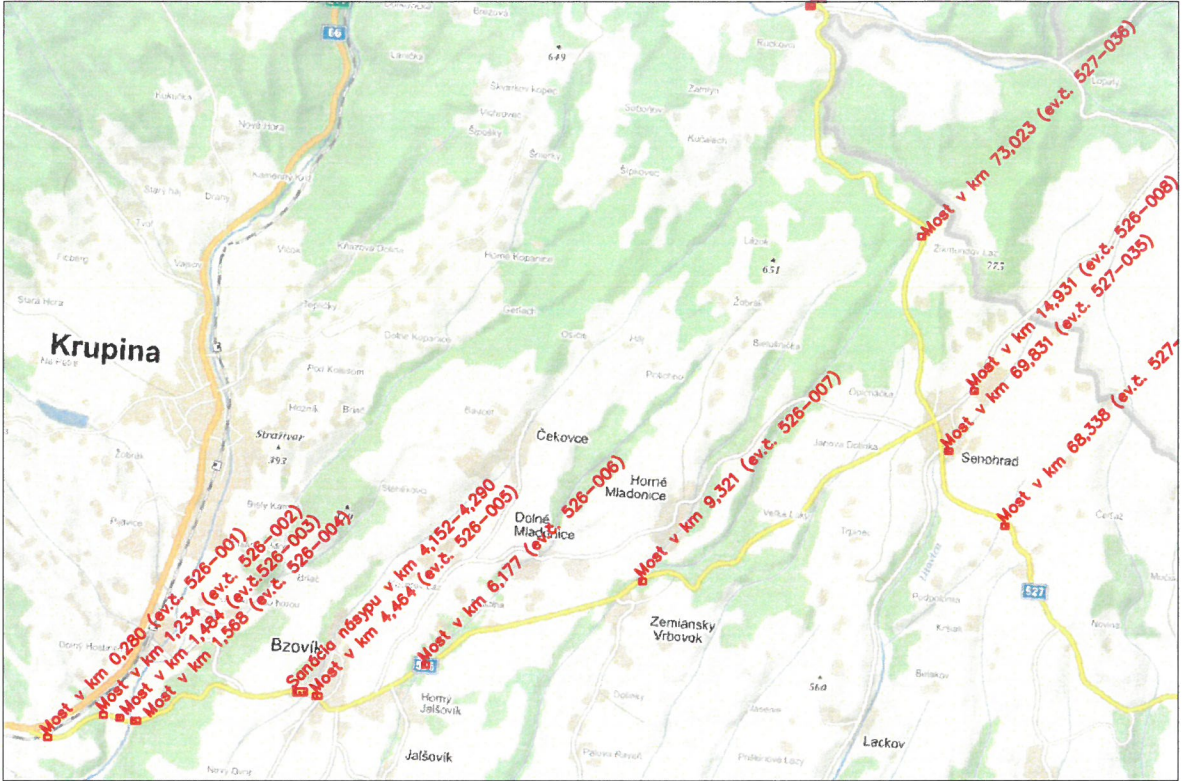
Most v km 69,831 (ev. č. 527-035), M 1:2000



Most v km 73,023 (ev. č. 527-036), M 1:2000



Prehľadná situácia M1:100 000



Vysvetlivky

- VKM-08 600.75 (5 m) Jadrový inžinierskogeologický vrt hĺbky 5 m
- DPSK-08 601.05 (2.7 m) Sonda dynamickej penetrácie hĺbky 2,7 m
- SK-04 (1 m) Vítaná sonda na ceste pri moste
- Cesta II/526
- Cesta II/527
- Zameraný mostný objekt

<b>CAD - ECO a.s.</b> Svätoplukova 28, 821 08 Bratislava www.cadeco.sk	
Názov geologickej úlohy: Rekonštrukcia ciest a mostov II/526 Devičie - Senohrad a II/527 Dobrá Niva - Senohrad - I. etapa - úseky ciest v okrese Krupina, podrobný IG prieskum a stavebnotechnický prieskum	Číslo geologickej úlohy: 311/2020/ZA
Etapa prieskumu: podrobný IG prieskum a STP	
Vypracoval: Ing. M. Sinak, RNDr. K. Vrábľová	Dátum: 29.05.2020
Zhotovil: Ing. M. Sinak	Formát: 2 x A4
Názov prílohy: Situácia realizovaných geologických diel pri vybraných mostoch na cestách II/526 a II/527	Číslo prílohy: 2.2
	Mierka: 1 : 2 000